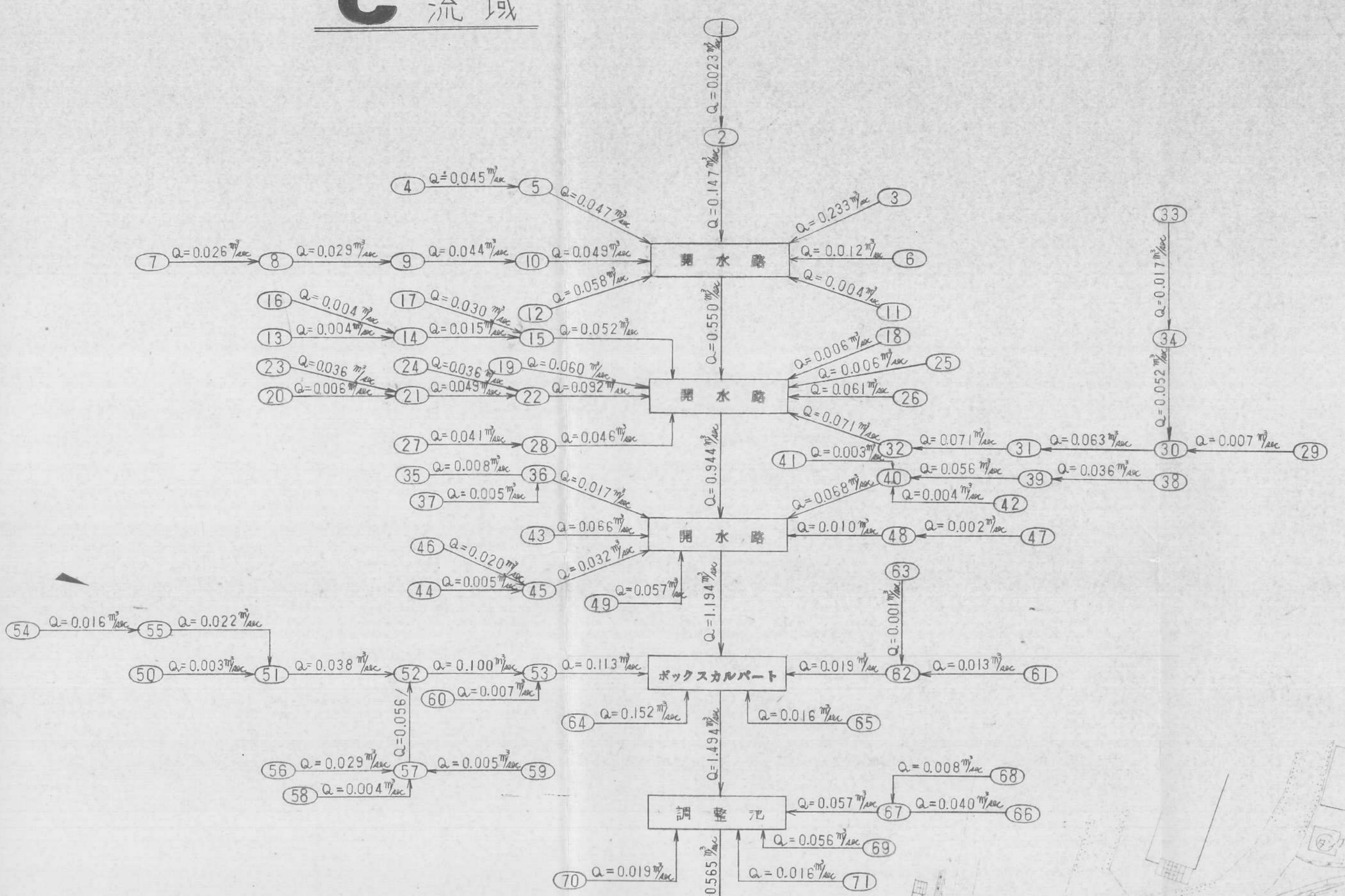
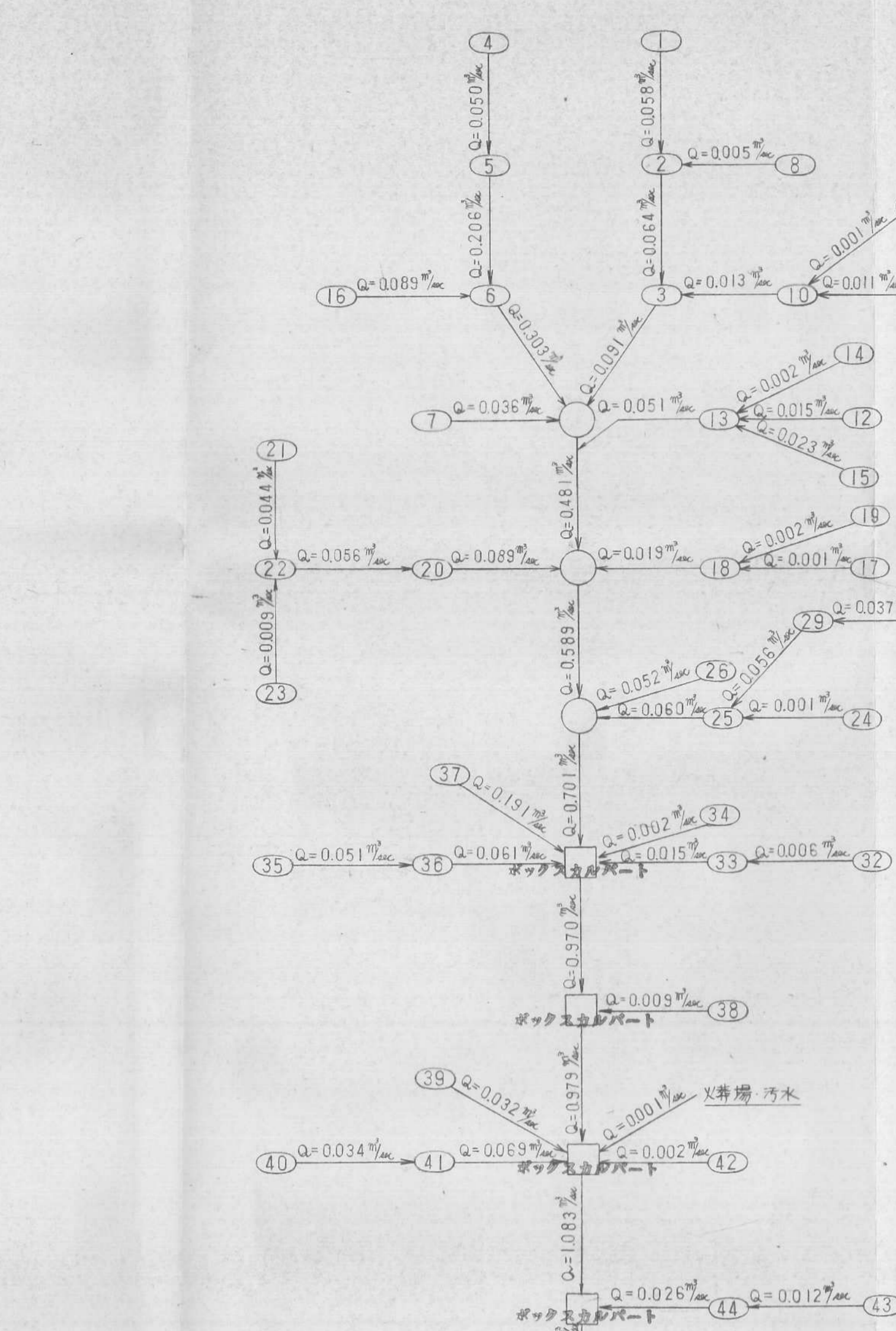
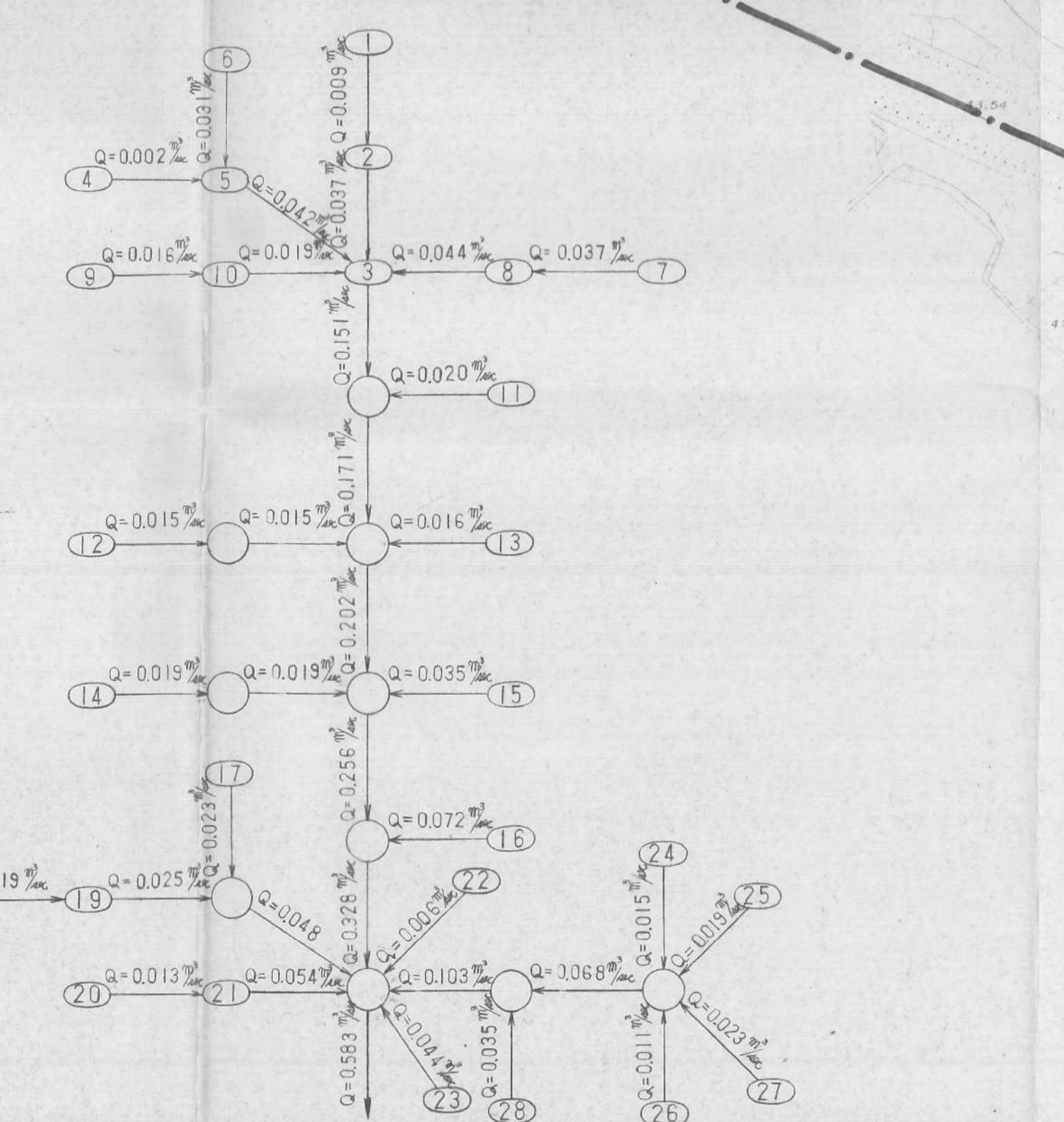


A 流域

C 流域



B 流域



凡例

記号	名称	備考
□	事業計画区域	
○	プロット番号	
A ₁	裸地面積	
A ₂	林地面積	
A ₃	平地面積	
—	流域界	
○	集水区域	
○	管記号	
○	マンホール	
○	雨水路記号	
○	保安林界	

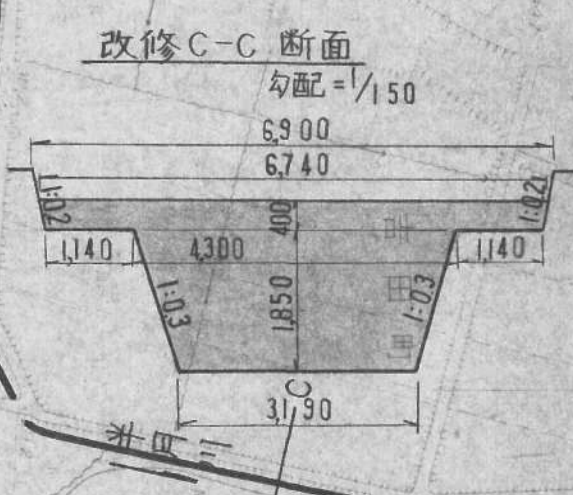
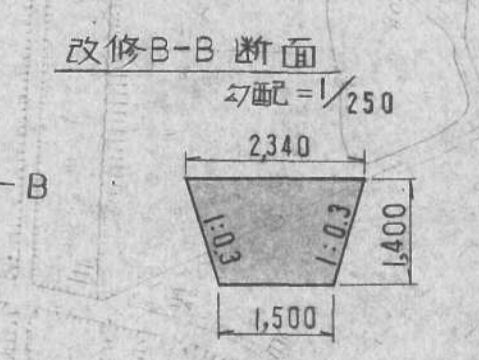
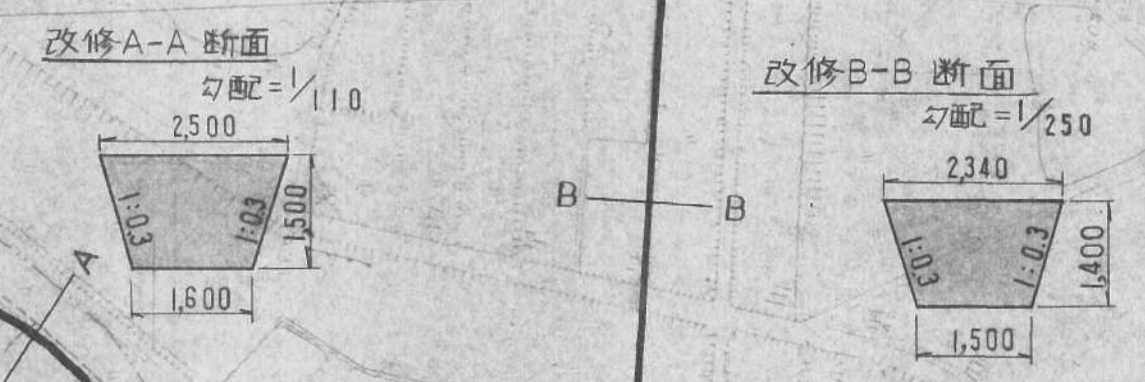
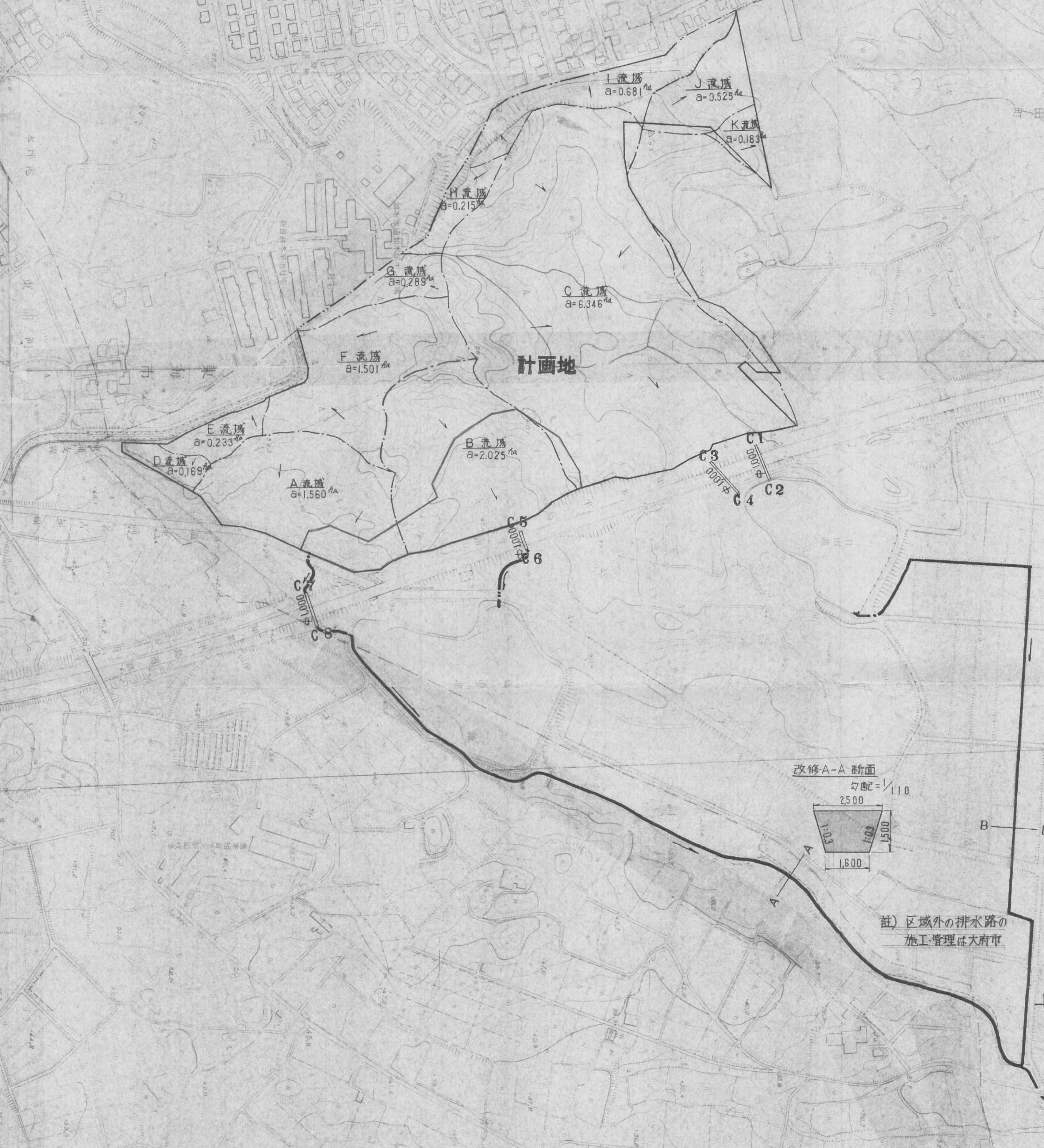
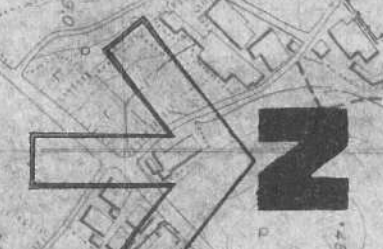
管線番号	管径	勾配	管長	流量	管底標高
1	φ100	0.005	100	0.005	100.000
2	φ100	0.005	100	0.005	100.000
3	φ100	0.005	100	0.005	100.000
4	φ100	0.005	100	0.005	100.000
5	φ100	0.005	100	0.005	100.000
6	φ100	0.005	100	0.005	100.000
7	φ100	0.005	100	0.005	100.000
8	φ100	0.005	100	0.005	100.000
9	φ100	0.005	100	0.005	100.000
10	φ100	0.005	100	0.005	100.000
11	φ100	0.005	100	0.005	100.000
12	φ100	0.005	100	0.005	100.000
13	φ100	0.005	100	0.005	100.000
14	φ100	0.005	100	0.005	100.000
15	φ100	0.005	100	0.005	100.000
16	φ100	0.005	100	0.005	100.000
17	φ100	0.005	100	0.005	100.000
18	φ100	0.005	100	0.005	100.000
19	φ100	0.005	100	0.005	100.000
20	φ100	0.005	100	0.005	100.000
21	φ100	0.005	100	0.005	100.000
22	φ100	0.005	100	0.005	100.000
23	φ100	0.005	100	0.005	100.000
24	φ100	0.005	100	0.005	100.000
25	φ100	0.005	100	0.005	100.000
26	φ100	0.005	100	0.005	100.000
27	φ100	0.005	100	0.005	100.000
28	φ100	0.005	100	0.005	100.000
29	φ100	0.005	100	0.005	100.000
30	φ100	0.005	100	0.005	100.000
31	φ100	0.005	100	0.005	100.000
32	φ100	0.005	100	0.005	100.000
33	φ100	0.005	100	0.005	100.000
34	φ100	0.005	100	0.005	100.000
35	φ100	0.005	100	0.005	100.000
36	φ100	0.005	100	0.005	100.000
37	φ100	0.005	100	0.005	100.000
38	φ100	0.005	100	0.005	100.000
39	φ100	0.005	100	0.005	100.000
40	φ100	0.005	100	0.005	100.000
41	φ100	0.005	100	0.005	100.000
42	φ100	0.005	100	0.005	100.000
43	φ100	0.005	100	0.005	100.000
44	φ100	0.005	100	0.005	100.000
45	φ100	0.005	100	0.005	100.000
46	φ100	0.005	100	0.005	100.000
47	φ100	0.005	100	0.005	100.000
48	φ100	0.005	100	0.005	100.000
49	φ100	0.005	100	0.005	100.000
50	φ100	0.005	100	0.005	100.000



1	2	3	4	5	6	7	8	9	10	11	12	13	14	15	16	17	18	19	20	21	22	23	24	25	26	27	28	29	30	31	32	33	34	35	36	37	38	39	40	41	42	43	44	45	46	47	48	49	50	51	52	53	54	55	56	57	58	59	60	61	62	63	64	65	66	67	68	69	70	71	72	73	74	75	76	77	78	79	80	81	82	83	84	85	86	87	88	89	90	91	92	93	94	95	96	97	98	99	100
---	---	---	---	---	---	---	---	---	----	----	----	----	----	----	----	----	----	----	----	----	----	----	----	----	----	----	----	----	----	----	----	----	----	----	----	----	----	----	----	----	----	----	----	----	----	----	----	----	----	----	----	----	----	----	----	----	----	----	----	----	----	----	----	----	----	----	----	----	----	----	----	----	----	----	----	----	----	----	----	----	----	----	----	----	----	----	----	----	----	----	----	----	----	----	----	----	----	----	-----

凡例

記号	名称	施設番号
[Symbol]	永久工事	
[Symbol]	ノット	
[Symbol]	事業計画区域	
[Symbol]	流域界	
[Symbol]	流水方向	
[Symbol]	開水路	17
[Symbol]	ボックスカルタ	18
[Symbol]	U型側溝	9
[Symbol]	横断U型側溝	10
[Symbol]	排水取付管	12
[Symbol]	小段排水	13
[Symbol]	壁	14
[Symbol]	L工	11
[Symbol]	排水	16
[Symbol]	排水	15
[Symbol]	管記号	



凡例

記号	名称	摘要
	事業計画区域	
A	A流域	流域名
a=1.560 ^{ha}		流域面積
		流域界
	残土処理箇所	字表番号D
	流末管	字表番号C1